ETAT DE FRIBOURG
Direction du développement territorial des infrastructures, de la mobilité et de l'environnement - DIME
Service des ponts et chaussées - SPC

Axe (s)	Désignation	PR	Chantier
1250	Axe 1250 Marly-Matran	200 à 300	PCAM 10712

Marly et Hauterive, nouvelle liaison routière Marly-Matran

33 : Procédure de demande d'autorisation
Enquête publique complémentaire

Pont d'Hauterive

Vue en plan

GMO
Groupement GVH - Masotti - Orsi
p.a.: GVH Tramelan S.A.
Rue de la Paix 30
2720 TRAMELAN

Document établi par:
☒ GVH
☐ Masotti
☐ Orsi

Echelle/ Massstab	Format	Objet	Numéro
1:500	30 x 210 cm	OA	5631-33-PG001a - 2950

Ind.	Date	Dess.	Visa	Désignation/ Historique
	04.12.2020	FV	Ri/Ho	-
a	27.11.2025	DS	Ri	Adaptation de l'emplacement des piles
b				
c				

TRAMELAN, LE 25 MAI 2026 L'AUTEUR DU PROJET : ....

ADOPTE PAR LE SERVICE DES PONTS ET CHAUSSEES

FRIBOURG, LE : ....

L'INGENIEUR CANTONAL :

....

SECTION PROJETS ROUTIERS

Visa : ....

MISE A L'ENQUETE PUBLIQUE DE TRENTE JOURS DANS LA FEUILLE OFFICIELLE

N° .... DU ....

APPROUVE PAR LA DIRECTION DU DEVELOPPEMENT TERRITORIAL, DES INFRASTRUCTURES, DE LA MOBILITE ET DE L'ENVIRONNEMENT

FRIBOURG, LE : .... LE CONSEILLER D'ETAT, DIRECTEUR :

....

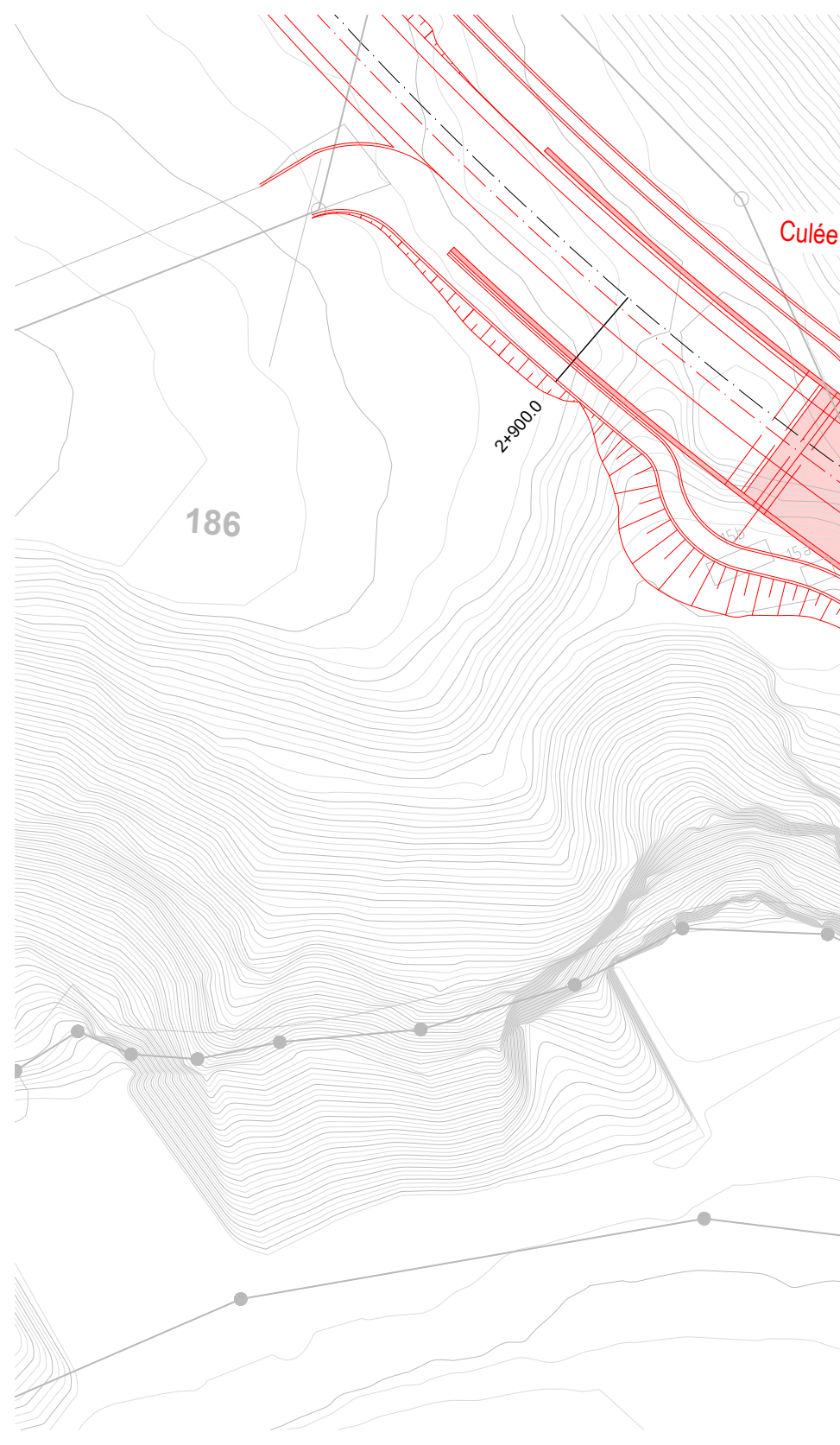
Culée
2+900.0
186

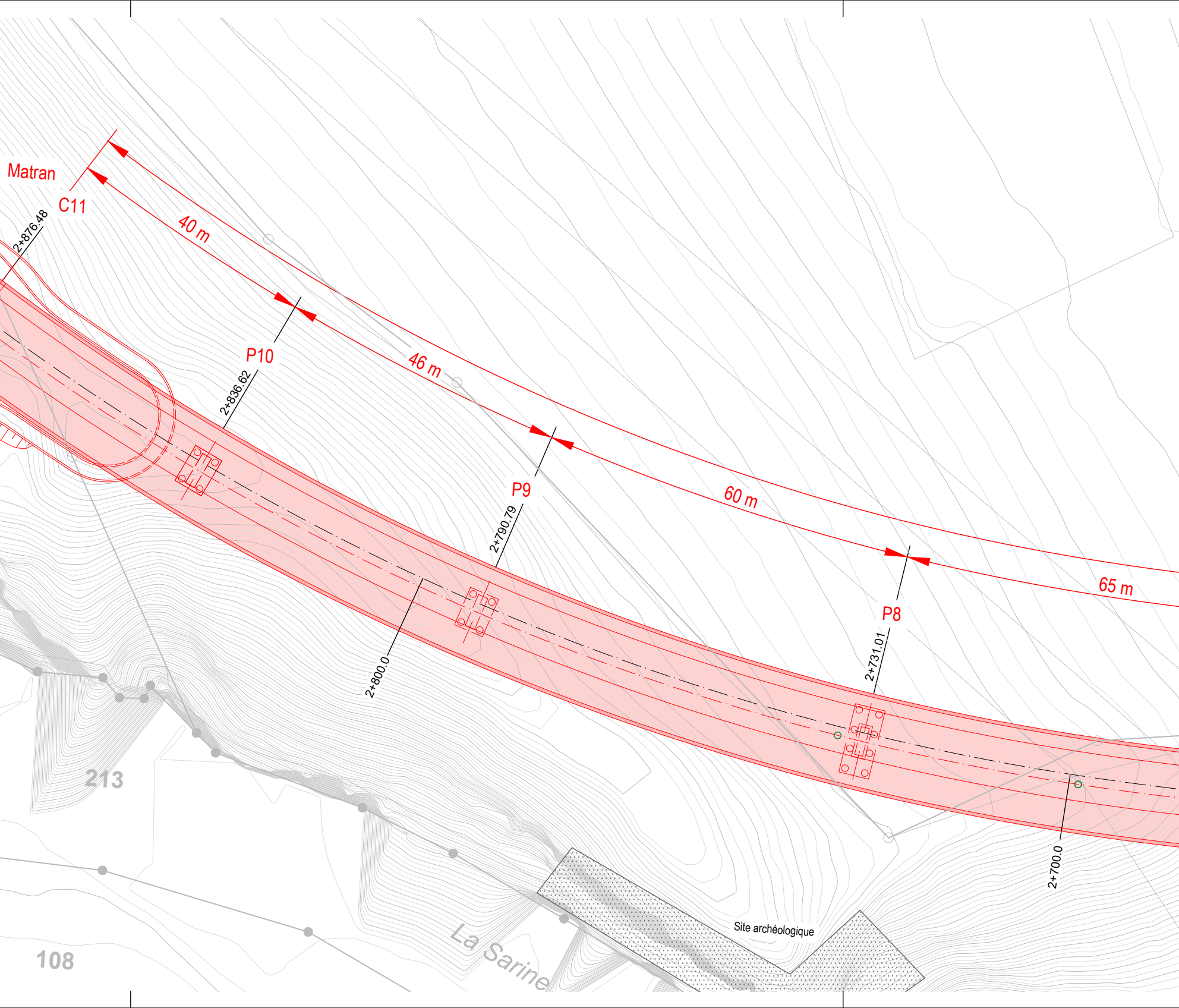
Matran
C11
2+876.48
40 m
P10
2+836.62
46 m
P9
2+790.79
60 m
2+800.0
P8
2+731.01
65 m
2+700.0
213
108
La Sarine
Site archéologique

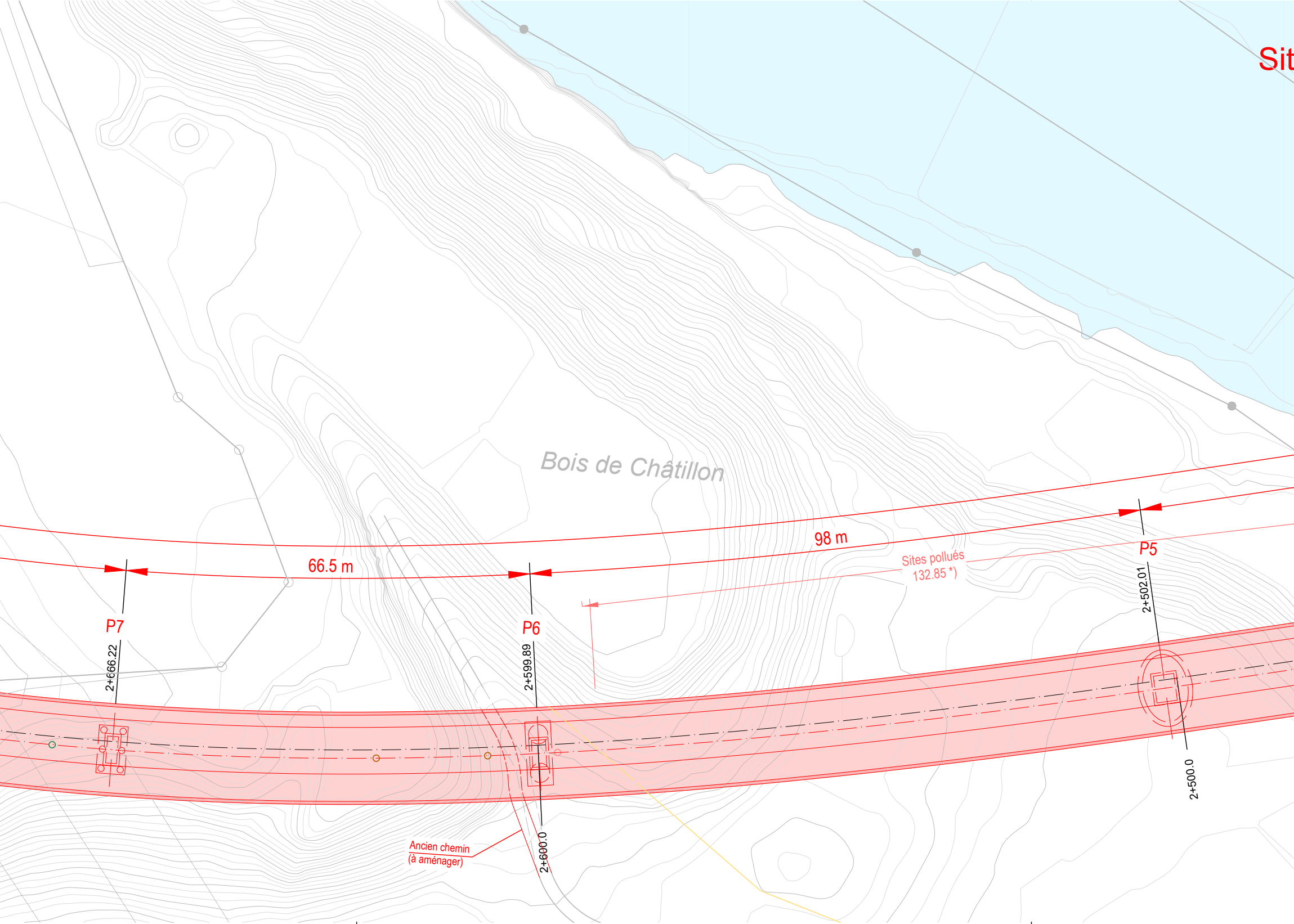
Sit
Bois de Châtillon
98 m
66.5 m
P5
P6
P7
Sites pollués
132.85 *)
2+502.01
2+599.89
2+666.22
2+600.0
2+500.0
Ancien chemin
(à aménager)

uation 1:500

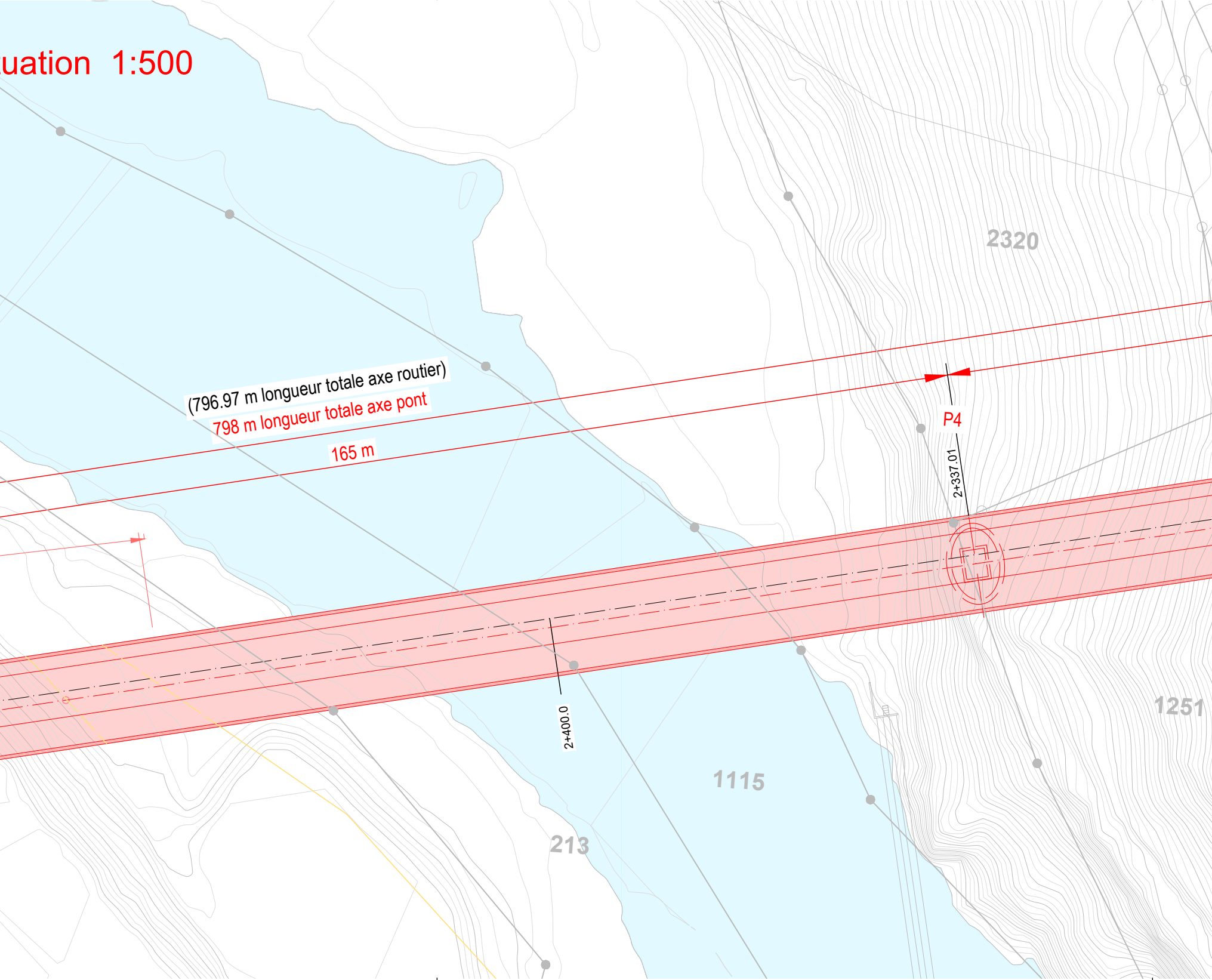
(796.97 m longueur totale axe routier)
798 m longueur totale axe pont
165 m
P4
2+337.01
2320
2+400.0
1251
1115
213

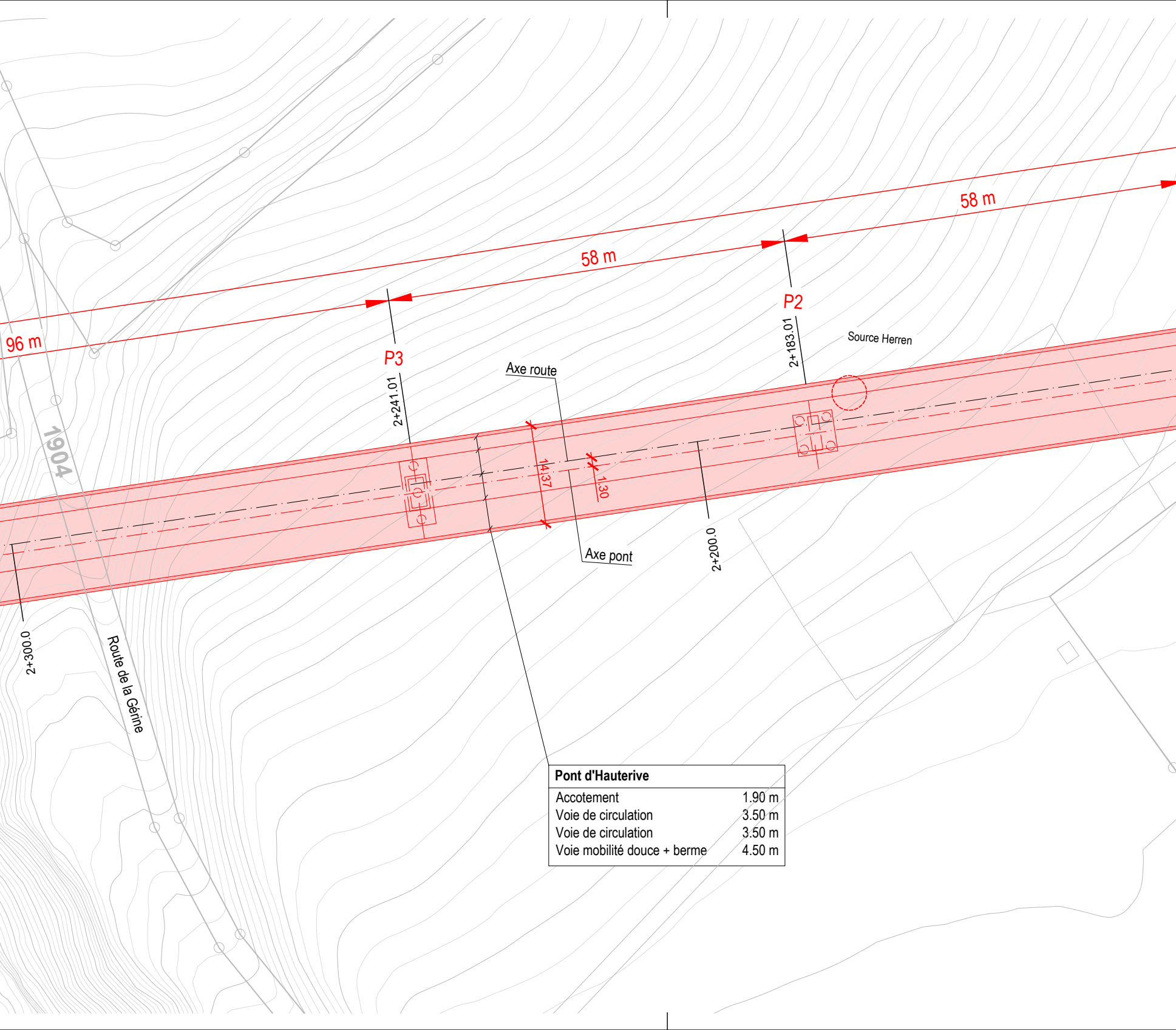
96 m
58 m
58 m
P3
P2
2+241.01
2+183.01
Source Herren
Axe route
Axe pont
14.37
1.30
2+200.0
2+300.0
1904
Route de la Gérine

Pont d'Hauterive	
Accotement	1.90 m
Voie de circulation	3.50 m
Voie de circulation	3.50 m
Voie mobilité douce + berme	4.50 m

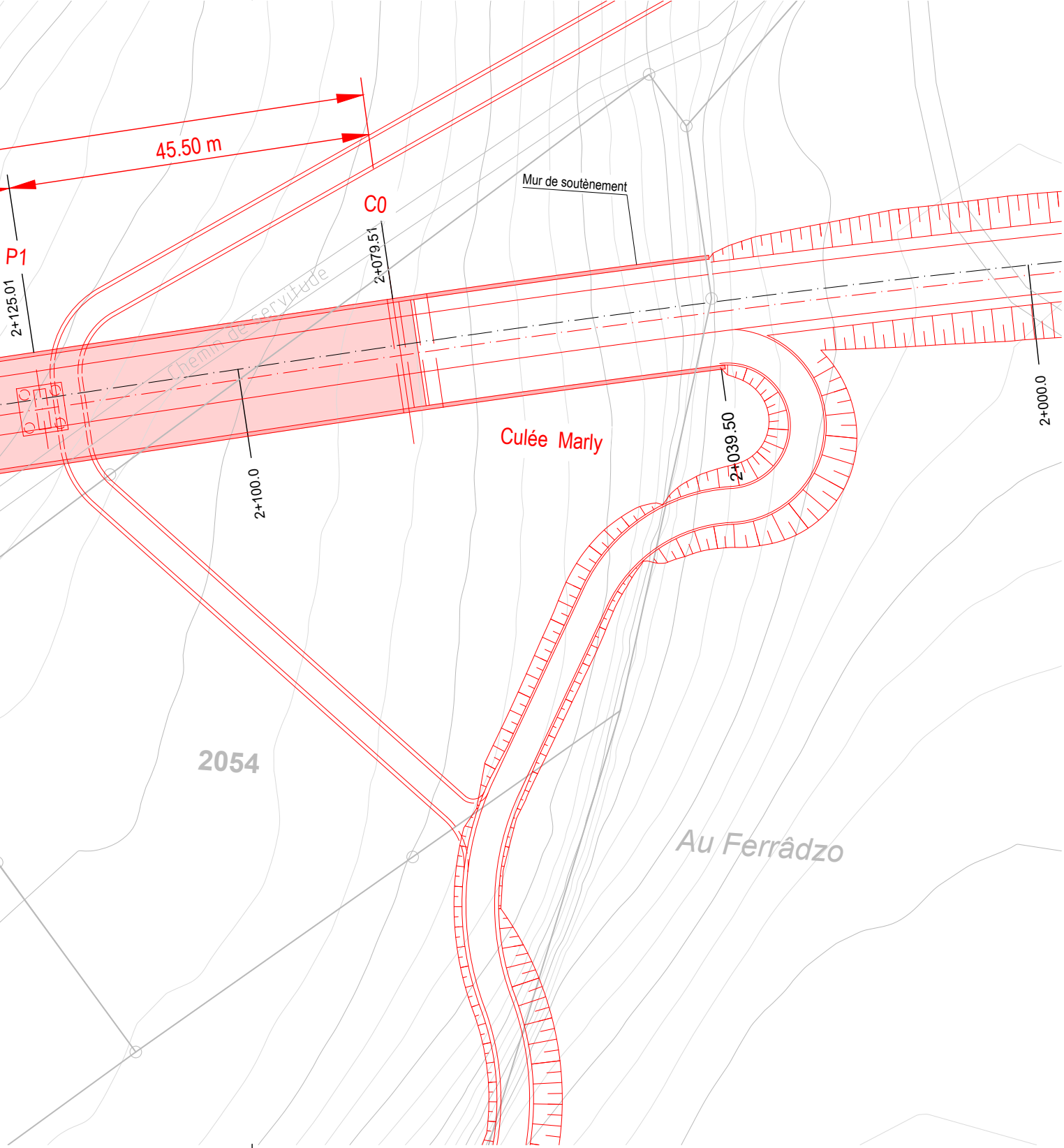
45.50 m
P1
2+125.01
C0
2+079.51
Mur de soutènement
Chemin de servitude
2+100.0
Culée Marly
2+039.50
2+000.0
2054
Au Ferrâdzo